

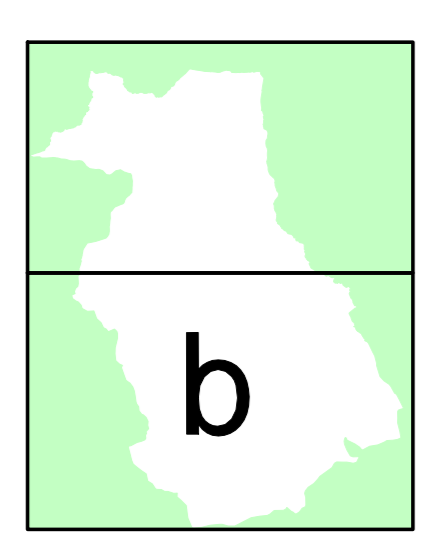


LEGENDA :

STAV	NÁVRH	REZERVA
BR	BR	BR
BI	BI	BI
SO.1	SO.1	
SO.3	SO.3	
O	O	
RI	RI	
OB		
OH	OH	
DB	DB	
TV	TV	
TE		
TI		
TO.1		
PV	PV	
PZ		
V	V	
VZ		
W1		

140	
-----	--

- HRANICE REŠEŠNÉHO ÚZEMÍ
- HRANICE ZASTAVĚNÉHO ÚZEMÍ (VYMEZEZO 30.10.2009)
- HRANICE ZASTAVITELNÉ PLOCHY
- BYDLENÍ HROMADNÉ
- BYDLENÍ INDIVIDUÁLNÍ
- PLOCHY SMÍŠENÉ V CENTRÁLNÍ ZÓNĚ
- PLOCHY SMÍŠENÉ OBYTNÉ VESNICKÉ
- PLOCHY OBČANSKÉHO VYBAVENÍ
- PLOCHY RODINNÉ REKREACE
- PLOCHY PRO TĚLOVÝCHOVU A SPORT
- PLOCHY PRO VEŘEJNÁ POHŘEBIŠTĚ A SOUVISEJÍCÍ SLUŽBY
- PLOCHY PRO SILNIČNÍ DOPRAVU
- PLOCHY PRO VODNÍ HOSPODÁŘSTVÍ
- PLOCHY PRO ENERGETIKU
- PLOCHY PRO ELEKTRONICKÉ KOMUNIKACE
- PLOCHY TECHNICKÉ INFRASTRUKTURY - NAKLÁDÁNÍ S ODPADY
- PLOCHY VEŘEJNÝCH PROSTRANSTVÍ S PŘEVAHOU ZPEVNĚNÝCH PLOCH
- PLOCHY VEŘEJNÝCH PROSTRANSTVÍ S PŘEVAHOU NEZPEVNĚNÝCH PLOCH
- PLOCHY VÝROBY A SKLADOVÁNÍ
- PLOCHY PRO ZEMĚDĚLSKOU A LESNICKOU VÝROBU
- VODNÍ PLOCHY A TOKY
- IDENTIFIKÁTOR (OZNAČENÍ NÁVRHOVÉ PLOCHY)
- SILNICE I. TŘÍDY
- SILNICE III. TŘÍDY
- MÍSTNÍ KOMUNIKACE
- ÚČELOVÉ KOMUNIKACE
- ROZHLEDOVÉ POLE KŘÍŽOVATEK
- OP SILNIC
- CYKLISTICKÁ STEZKA
- STEZKA PRO PĚŠÍ
- PROTIHLUKOVÉ OPATŘENÍ
- HLUKOVÉ PÁSMA

ZÁZNAM O ÚČINNOSTI	
Správní orgán , který územní plán vydal :	
Datum nabytí účinnosti :	
Pořizovatel :	
Jméno a příjmení :	
Funkce :	
Podpis :	
(oprávněná úřední osoba pořizovatele)	(otisk úředního razítka)



Hlavní projektant : Ing. arch. M. Šesinger	Ved. proj. specialista-doprava : Ing. Rakus	S-projekt plus a.s. projektová a inženýrská činnost 8. Tomáše Bati 508 762 73 Zlín tel. 57 7504 111 e-mail: atelier@sps-projekt.cz
Projektant - urbanista : Ing. arch. M. Amolová	Ved. proj. specialista-elektro : V. Hofman	
Ved. proj. specialista-inženýrské síťe : Ing. Majchen	Digitalní zpracování : E. Pflerkyová	Vedoucí atelieru : Z. Machala
Pořizovatel : MÚU VSETÍN, ODBOR ÚP, s.r. a. D	Kontrola : Ing. arch. M. Šesinger	Formát : A4
NÁVRH ÚZEMNÍHO PLÁNU LIPTÁL		Číslo zakázky : 03-3661-022
SCHEMA DOPRAVY		Stupeň dokumentace : ÚPD
měřítko : 1:5 000		datum : říjen 2013
		č. výkresu : II.1.b

MAPOVÝ PODKLAD : © ÚKM ZK - POLOHOPIS INFORMATIVNÍHO CHARAKTERU ODVOZEN Z KATASTRÁLNÍ MAPY
 vektorizace 3D model Zlínského kraje © GEOIS BRNO , spol.s r.o.