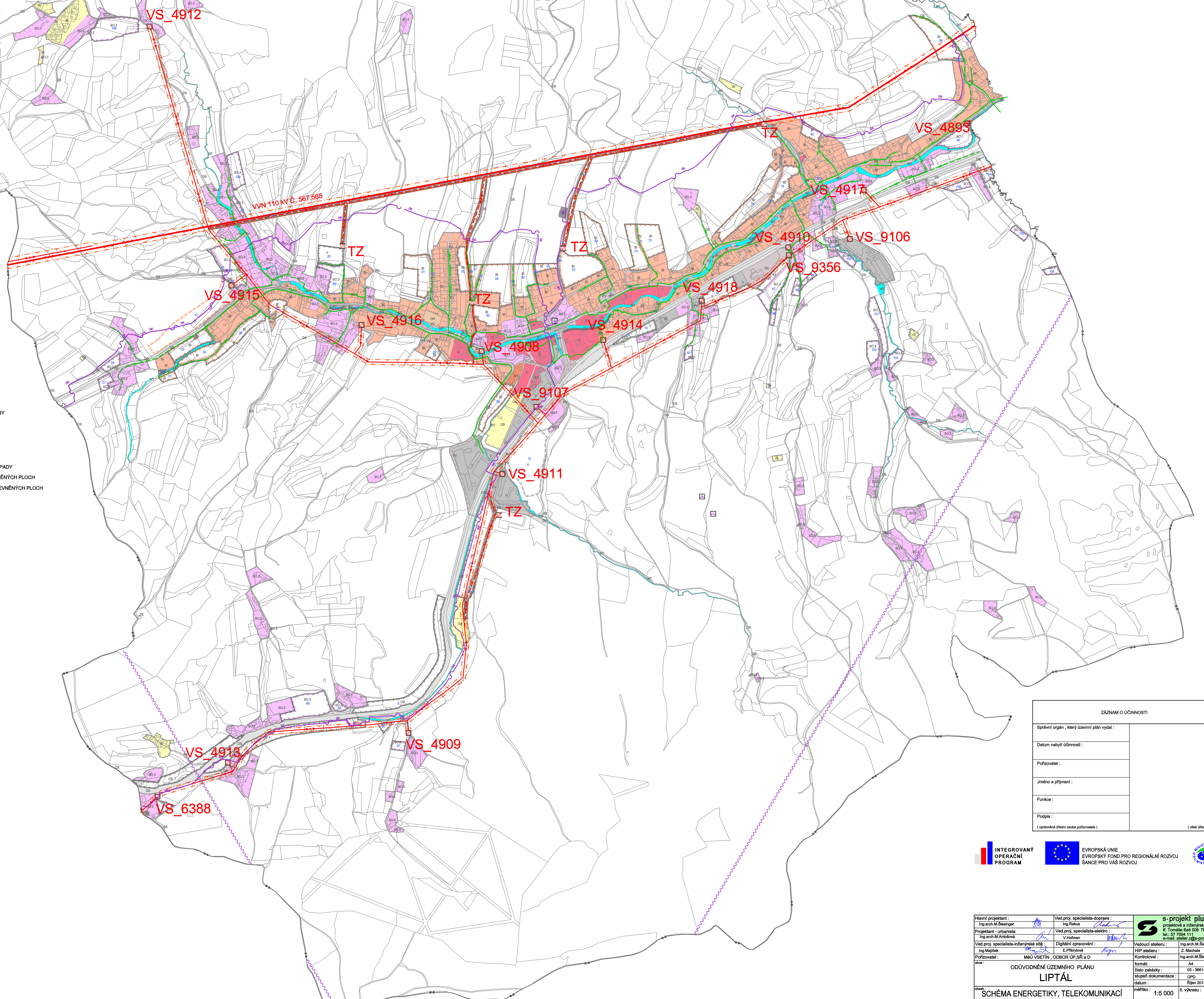


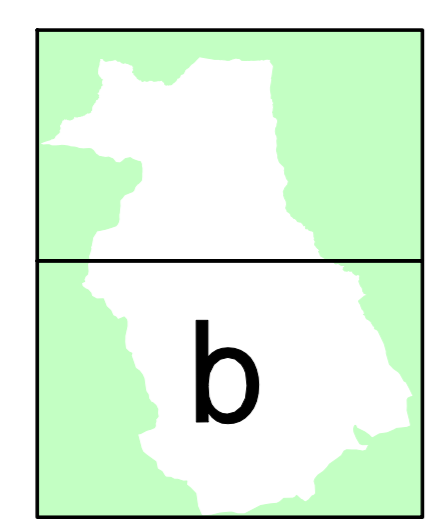

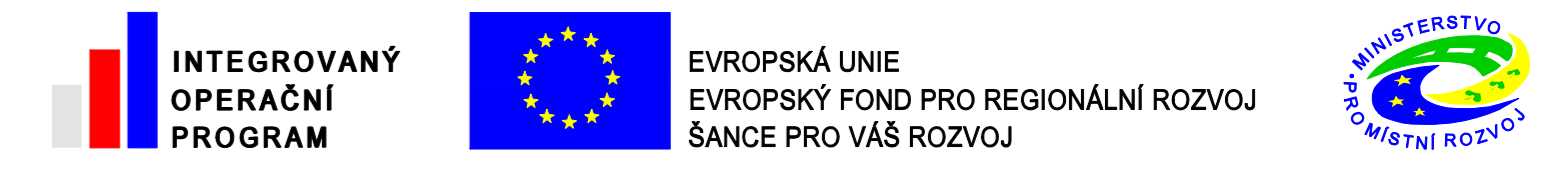
LEGENDA :

STAV	NÁVRH	REZERVA
BR	BR	BR
BI	BI	BI
SO.1	SO.1	
SO.3	SO.3	
O	O	
RI	RI	
OB		
OH	OH	
DS	DS	
TV	TV	
TE	TE	
TZ		
TO.1		
PV	PV	
PZ	PZ	
V	V	
VZ		
146		
T1	T2	

- HRANICE ŘEŠENÉHO ÚZEMÍ
- HRANICE ZASTAVĚNÉHO ÚZEMÍ (VYMEZENO 30.10.2009)
- HRANICE ZASTAVITELNÉ PLOCHY
- BYDLENÍ HROMADNÉ
- BYDLENÍ INDIVIDUÁLNÍ
- PLOCHY SMÍŠENÉ V CENTRÁLNÍ ZÓNĚ
- PLOCHY SMÍŠENÉ OBYTNÉ VESNICKÉ
- PLOCHY OBČANSKÉHO VYBAVENÍ
- PLOCHY RODINNÉ REKREACE
- PLOCHY PRO TĚLOVÝCHOVU A SPORT
- PLOCHY PRO VEŘEJNÁ POHŘEBIŠTĚ A SOUVISEJÍCÍ SLUŽBY
- PLOCHY PRO SILNIČNÍ DOPRAVU
- PLOCHY PRO VODNÍ HOSPODÁŘSTVÍ
- PLOCHY PRO ENERGETIKU
- PLOCHY PRO ELEKTRONICKÉ KOMUNIKACE
- PLOCHY TECHNICKÉ INFRASTRUKTURY - NAKLÁDÁNÍ S ODPADY
- PLOCHY VEŘEJNÝCH PROSTRANSTVÍ S PŘEVAHOU ZPEVNĚNÝCH PLOCH
- PLOCHY VEŘEJNÝCH PROSTRANSTVÍ S PŘEVAHOU NEZPEVNĚNÝCH PLOCH
- PLOCHY VÝROBY A SKLADOVÁNÍ
- PLOCHY PRO ZEMĚDĚLSKOU A LESNICKOU VÝROBU
- VODNÍ PLOCHY A TOKY
- IDENTIFIKAČNÍ (OZNAČENÍ NÁVRHOVÉ PLOCHY)
- VENKOVNÍ VEDENÍ ELEKTRICKÉ SÍTĚ VVN 110 kV
- VENKOVNÍ VEDENÍ ELEKTRICKÉ SÍTĚ VN 22 kV
- KABELOVÉ VEDENÍ ELEKTRICKÉ SÍTĚ VN 22 kV
- DISTRIBUČNÍ TRAFOSTANICE
- OP VENKOVNÍHO VEDENÍ ELEKTRICKÉ SÍTĚ
- PLYNOVOD STL
- DÁLKOVÝ TELEKOMUNIKAČNÍ KABEL
- RADIORELEOVÁ TRASA
- RETRANSLAČNÍ STANICE - PŘEVADĚČ
- ZÁKLADNOVÁ STANICE
- ŘÍDÍCÍ TELEKOMUNIKAČNÍ ÚSTŘEDNA NA DÁLKOVÉM TELEKOMUNIKAČNÍM KABELU



ZÁZNAM O ÚČINNOSTI	
Správní orgán , který územní plán vydal :	
Datum nabytí účinnosti :	
Pořizovatel :	
Jméno a příjmení :	
Funkce :	
Podpis :	
(oprávněná úřední osoba pořizovatele)	



Hlavní projektant :	Ing. arch. M. Šteinger	Ved. proj. specialista-doprava :	Ing. Radek	
Projektant - urbanista :	Ing. arch. M. Anžlova	Ved. proj. specialista-elektro :	V. Hofman	
Ved. proj. specialista-inženýrské sítě :	Ing. arch. M. Anžlova	Digitální zpracování :	E. Příkrýlová	
Pořizovatel :	MÚU VSETÍN - ODBOR ÚP, SR a D	Řídící telekomunikační ústředna na dálkovém telekomunikačním kabelu :		
ODŮVODNĚNÍ ÚZEMNÍHO PLÁNU				Vedoucí atelieru :
LIPTÁL				HIP atelieru :
SCHÉMA ENERGETIKY, TELEKOMUNIKACÍ				formát :
MĚŘÍTKO : 1:5 000				číslo zakázky :
č. výkresu : II,3,b				stupeň dokumentace :
MAPOVÝ PODKLAD : © ÚKM ZK - POLOHOPIS INFORMATIVNÍHO CHARAKTERU ODVOZEN Z KATASTRÁLNÍ MAPY				datum :